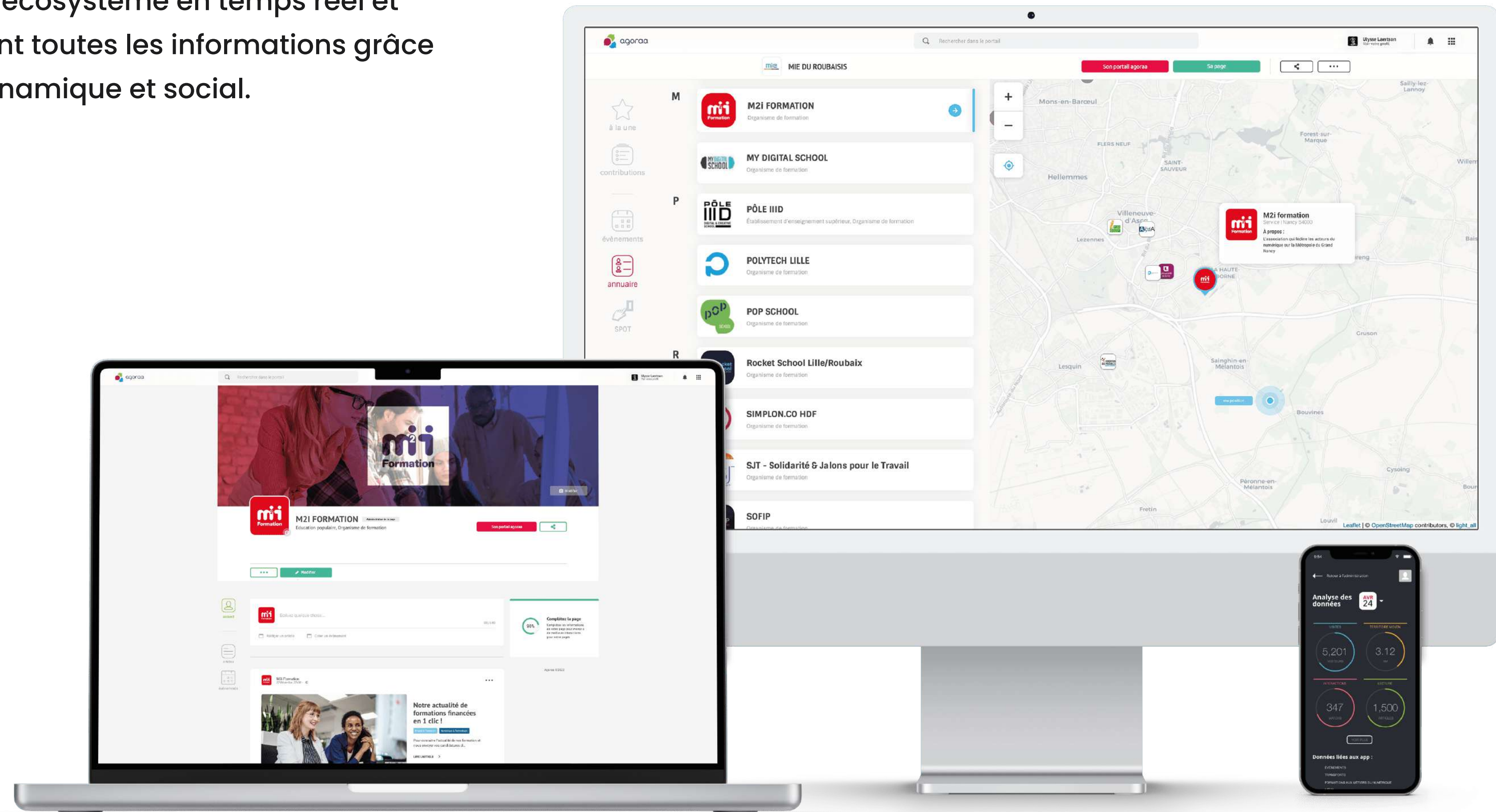


Découvrez le portail cartographique intelligent  
au service de l'attractivité des territoires & des écosystèmes

# Toutes les informations au même endroit

Centralisez l'information de votre territoire.

Événements, lieux, acteurs économiques ou associatifs...  
agoraa cartographie votre écosystème en temps réel et  
centralise automatiquement toutes les informations grâce  
à un portail collaboratif, dynamique et social.



# Pourquoi agoraa ?


## L'information au bon endroit, au bon moment.

Agissant comme un catalyseur, agoraa remet enfin l'utilisateur au coeur de l'information, lui permettant de trouver facilement ce qu'il recherche ou ce qui pourrait l'intéresser. Surtout, agoraa apporte une réponse à la multiplication des flux d'informations et aux plateformes mettant en avant du contenu sponsorisé.

Sans agoraa, l'utilisateur fait face aux nombreux outils de communication cloisonnés. Il passe du temps à chercher l'information et passe souvent à côté de ce qui l'intéresse.



Avec agoraa, l'utilisateur est au centre de son territoire numérique. L'information lui parvient rapidement, le concerne directement et s'adapte en fonction de ses recherches.



## Nouvelle philosophie.




Une manière de communiquer à la fois innovante, éthique et utile.

# Une ~~vaine~~ plateforme à trois temps



Vous êtes une **entreprise**, une **association**, vous **proposez un service** ?

Créez votre « page » gratuitement. Vous pourrez alors intégrer du contenu, le partager sur vos réseaux sociaux et être cartographié sur agoraa afin d'être rapidement identifié par vos publics cibles.



Vous êtes une **collectivité** ou une **structure qui représente un réseau** ?

Créez votre « Portail agoraa », centralisez automatiquement le contenu généré par les acteurs de votre écosystème et bénéficiez de fonctions avancées pour valoriser et dynamisez votre territoire.



Vous souhaitez facilement **vous renseigner sur ce qu'il se passe autour de vous** ?

Profitez d'une plateforme gratuite, accessible sans compte utilisateur, pour connaître toutes les ressources à proximité selon vos besoins, vos centres d'intérêt et votre mobilité. Le tout sans publicité.

# Moteur de recherche des ressources

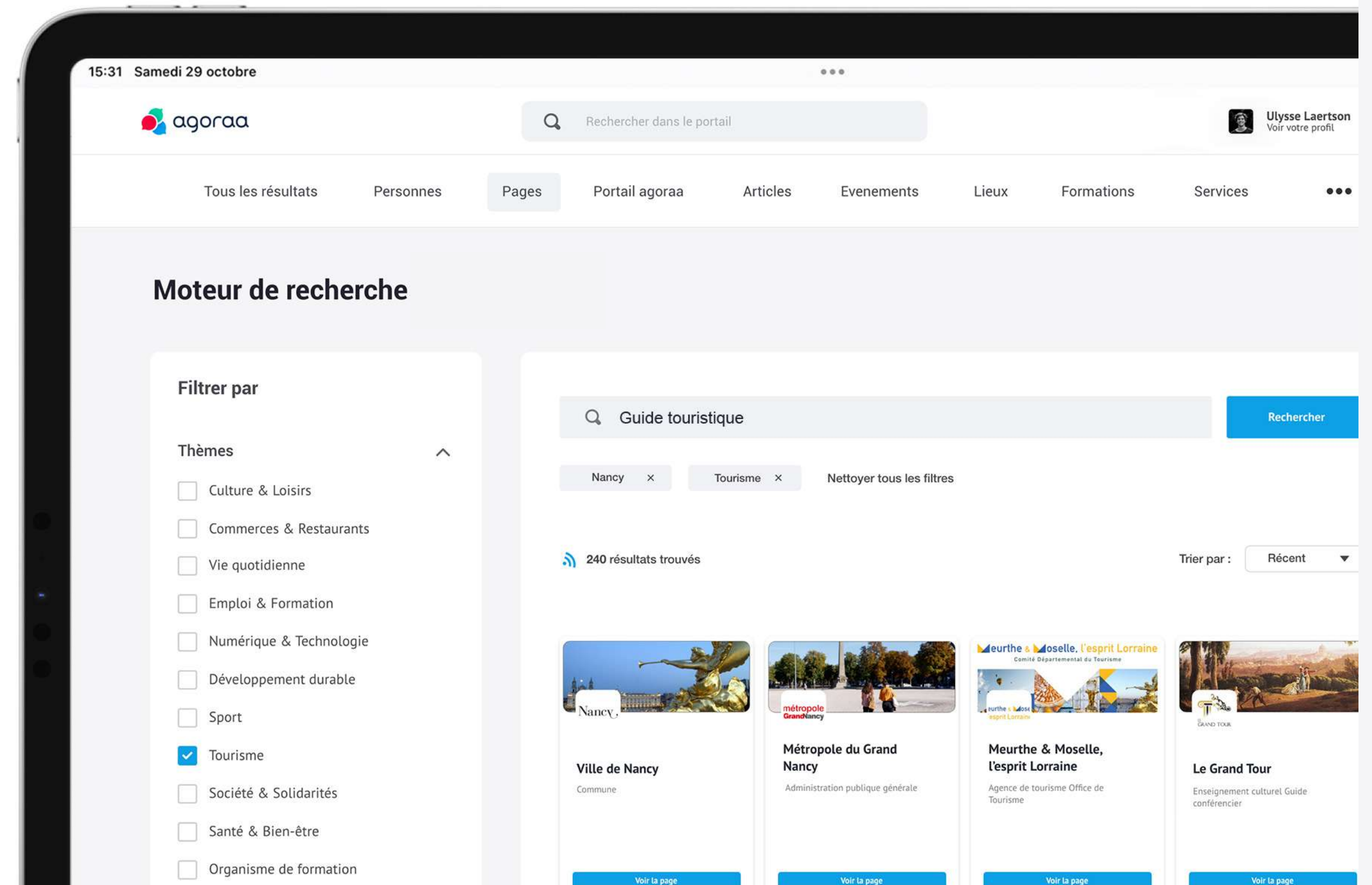
Favoriser le circuit-court.



Un outil conçu pour trouver rapidement les ressources environnantes.

Un outil de recherche sans compromis.

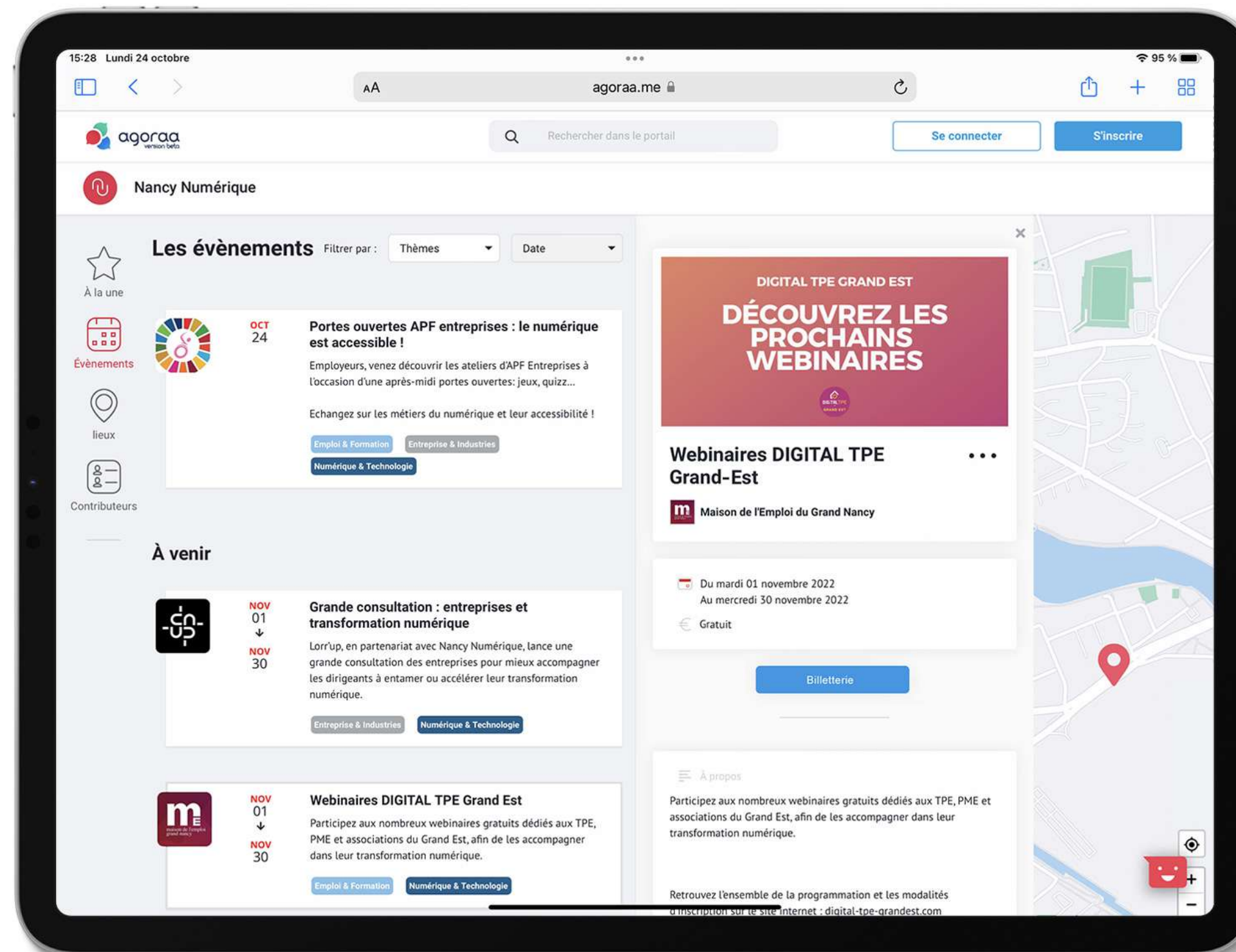
Directement intégré à agoraa, le moteur de recherche propose de trouver rapidement les ressources (services, lieux...) dont vous avez besoin. Et comme il n'y a pas de publicité, les résultats sont affichés uniquement selon leur pertinence.



# Agenda partagé

## Cartographie chronologique.

Dès qu'un acteur de votre écosystème crée un événement depuis sa page, il est automatiquement agrégé et cartographié à votre portail. Lieu, infos pratiques, lien vers la billetterie... Tout est disponible en un clic.



Un flux d'événements collaboratif et dynamique.



Soyez au courant des actualités de votre écosystème. Évitez les événements qui se chevauchent.

# Annuaire intelligent

## Recherche de compétences.

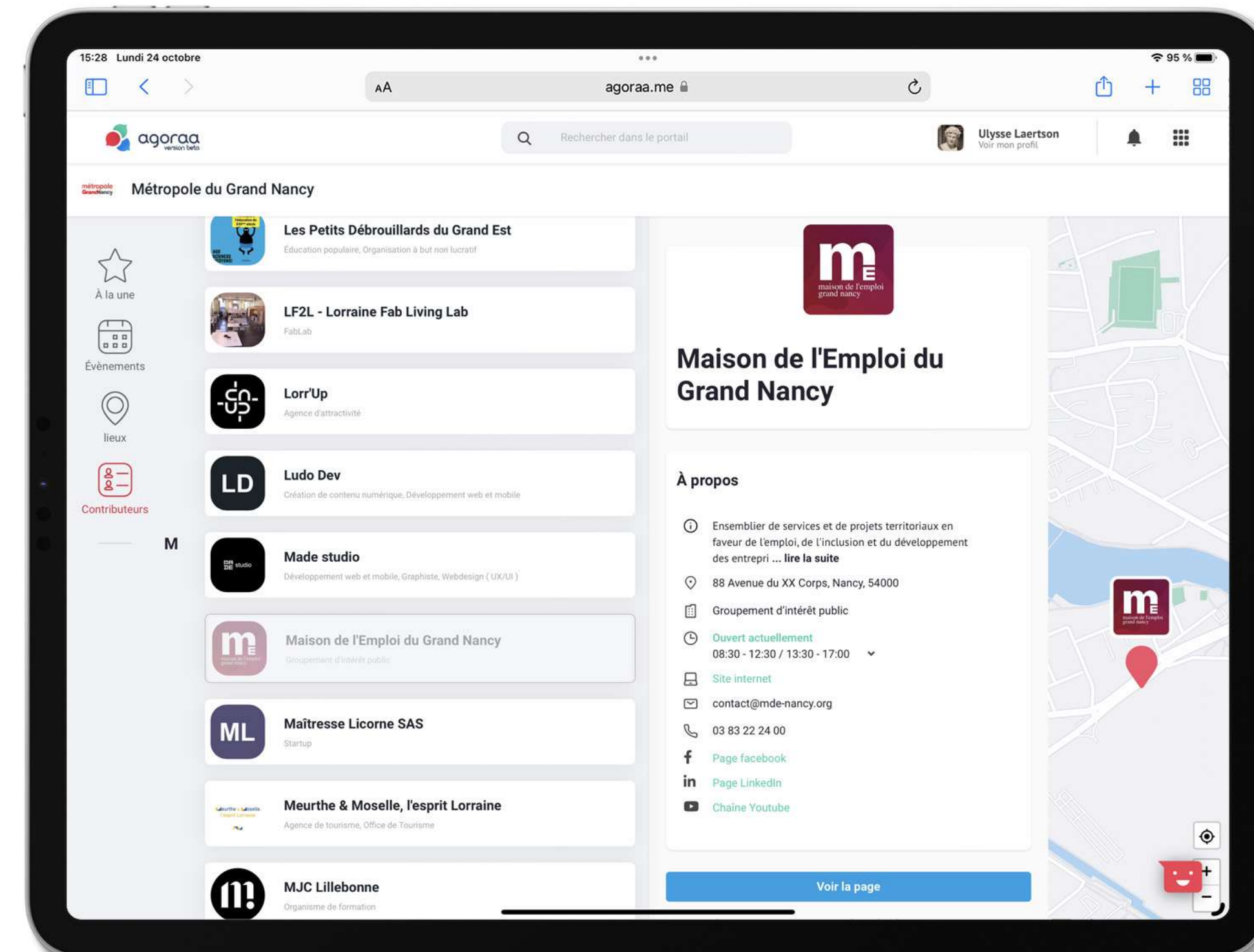
En un clin d'oeil, renseignez-vous sur les ressources dont votre écosystème dispose !

Activités ▼

- Agence d'attractivité
- Agence de communication
- Agence de tourisme
- Agence d'éco-tourisme
- Artisan d'art
- Chambre de Commerce et d'Industrie
- Chambre de l'Artisanat
- Commerce de détail de café, thé...
- Cottage / Hébergement atypique
- Entreprise Adaptée / ESAT
- Fabrication de fromage
- Fleuriste

## Communauté dynamique.

Votre portail rassemble et cartographie automatiquement les acteurs de votre écosystème. Ajoutez ou enlevez-en très simplement depuis votre administration.

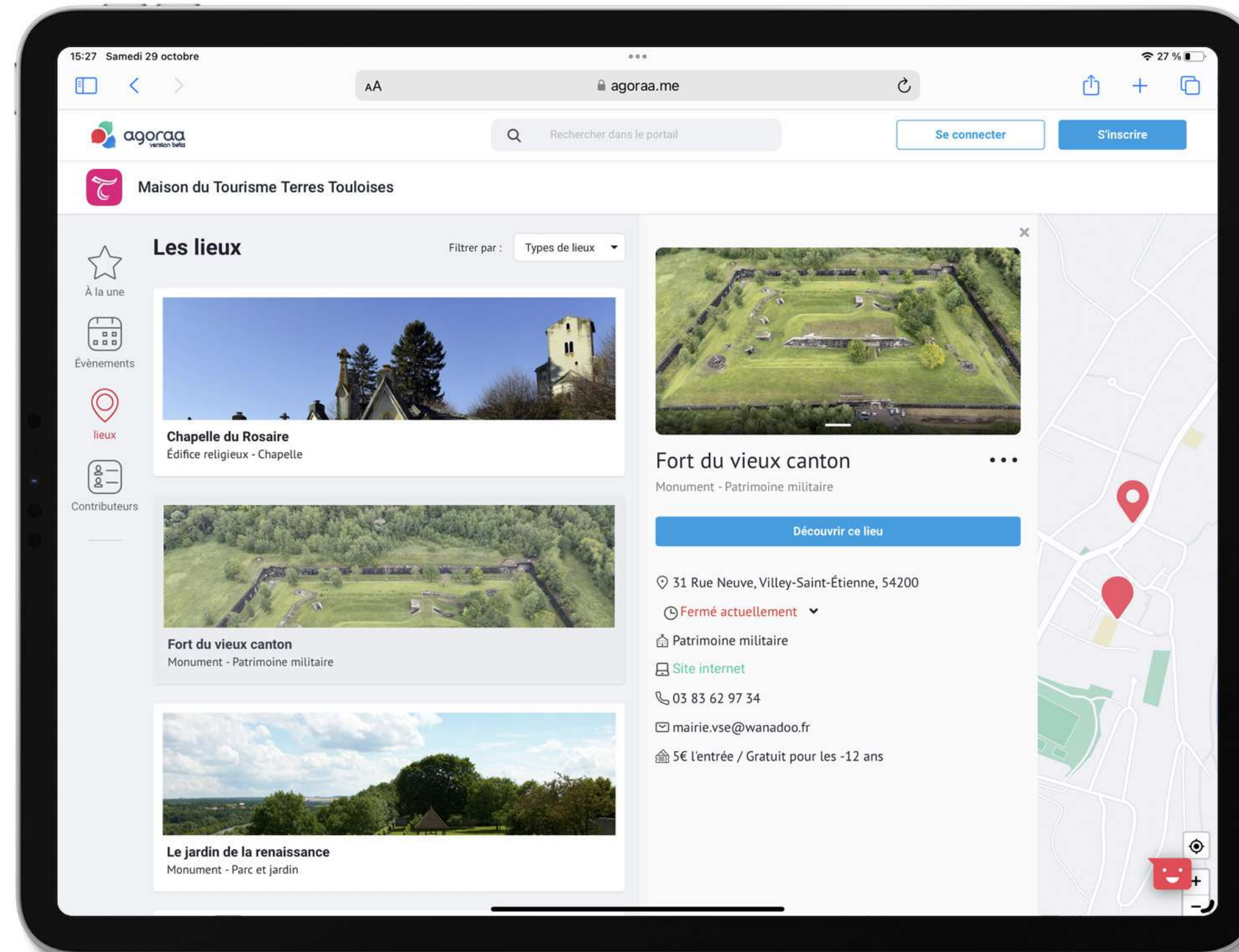


# Lieux emblématiques

Valorisez votre identité.

Patrimoine, sites naturels, infrastructures...

Demandez à n'afficher que ce qui concerne vos publics et fait la spécificité de votre territoire.



Une vitrine connectée à votre territoire.



agoraa se connecte à votre SIT\* pour vous faire profiter d'informations à jour.

\* Système d'information touristique (Datatourisme, Apidae, Alentour, Sitlor...)



# Projets communs

Fonction en option

Mobilisez automatiquement votre écosystème.

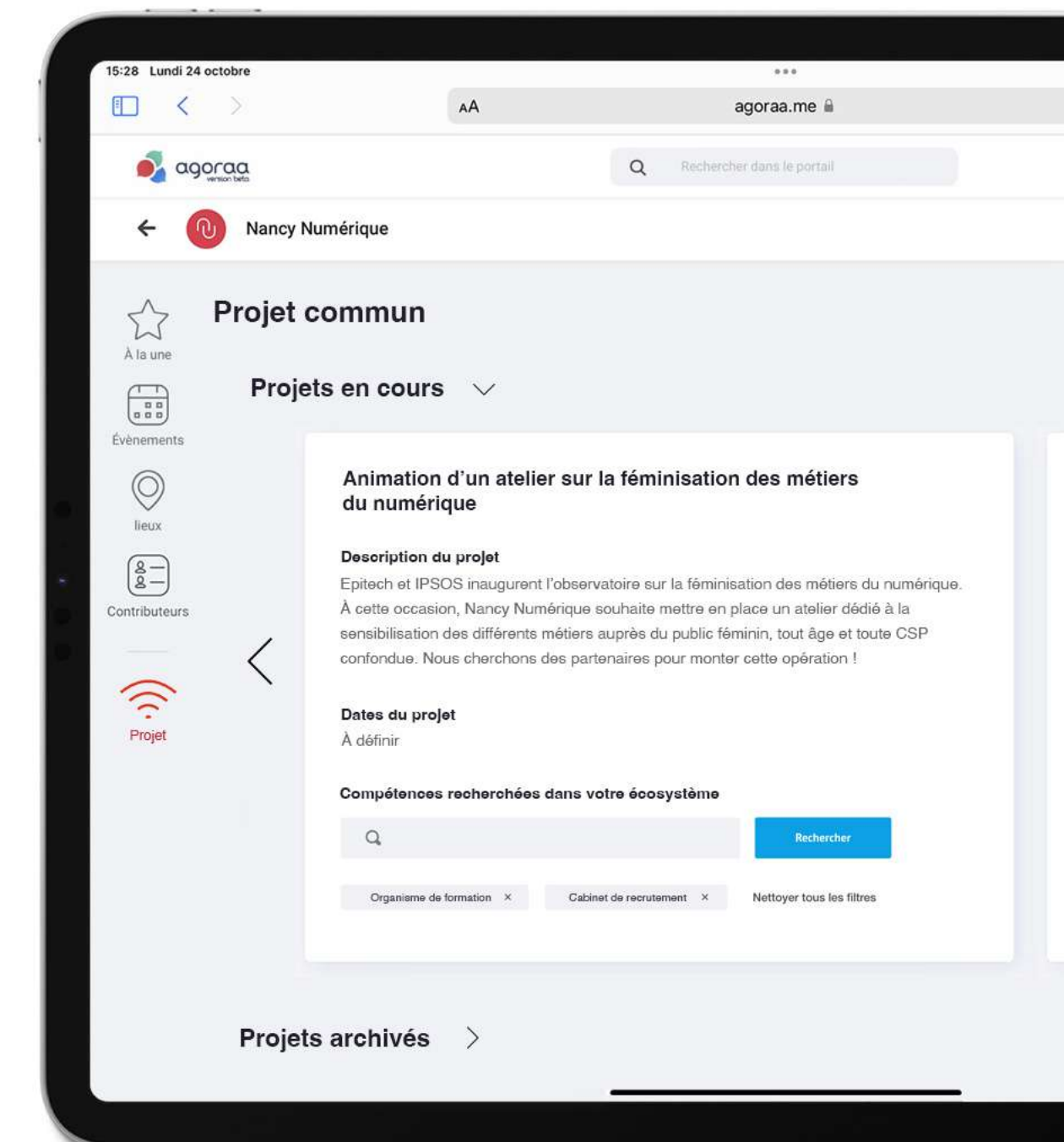
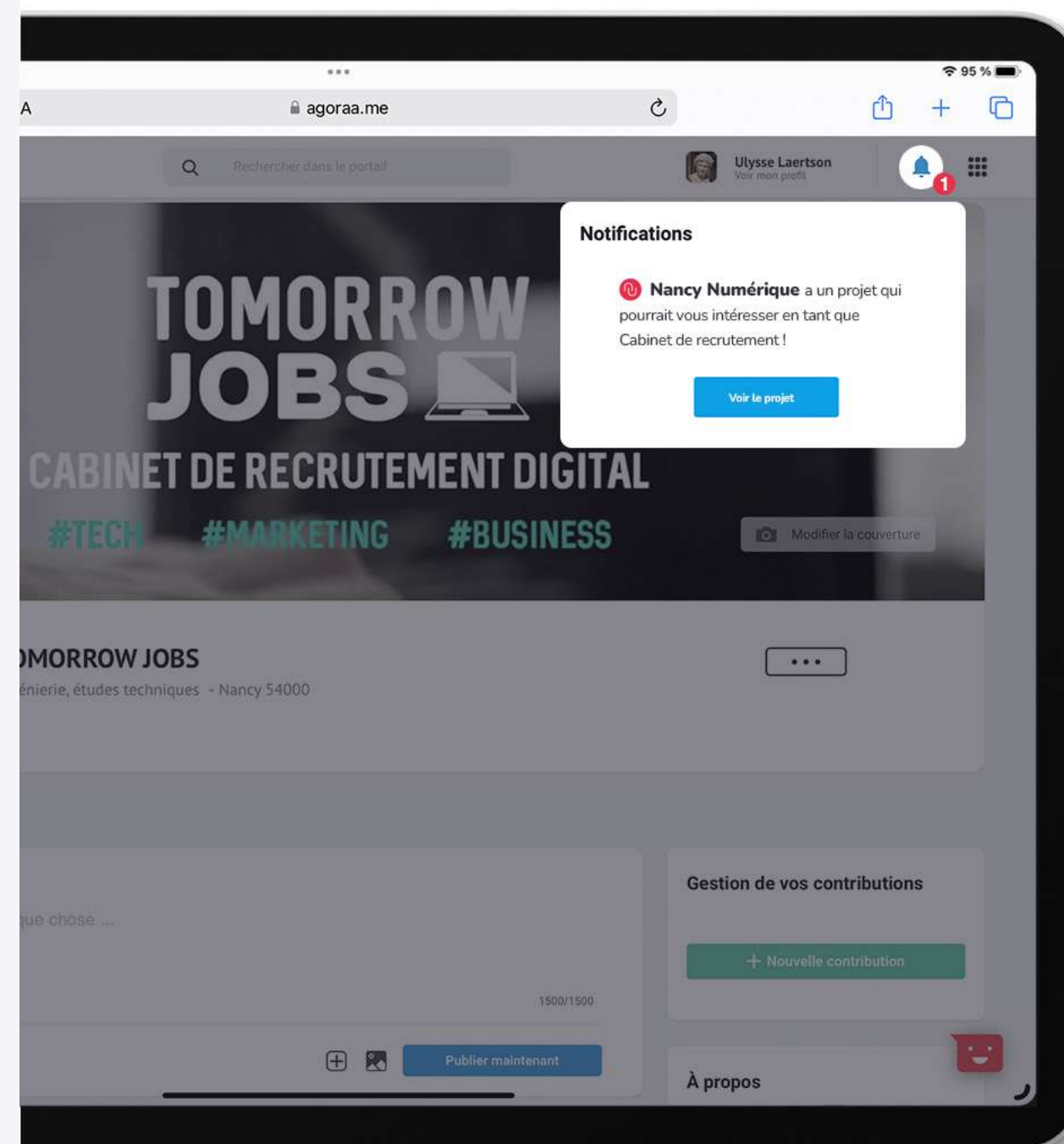


agoraa alerte les acteurs locaux capables de répondre aux besoins que vous avez identifiés.

Créez les conditions de nouvelles collaborations.

Appel d'offre, appel à projet, recherche de compétences... Mettez en ligne un projet, indiquez les ressources nécessaires à sa réalisation, puis laissez faire le reste.

agoraa devient un outil d'animation et de dynamisation économique de proximité.



# Formations professionnelles

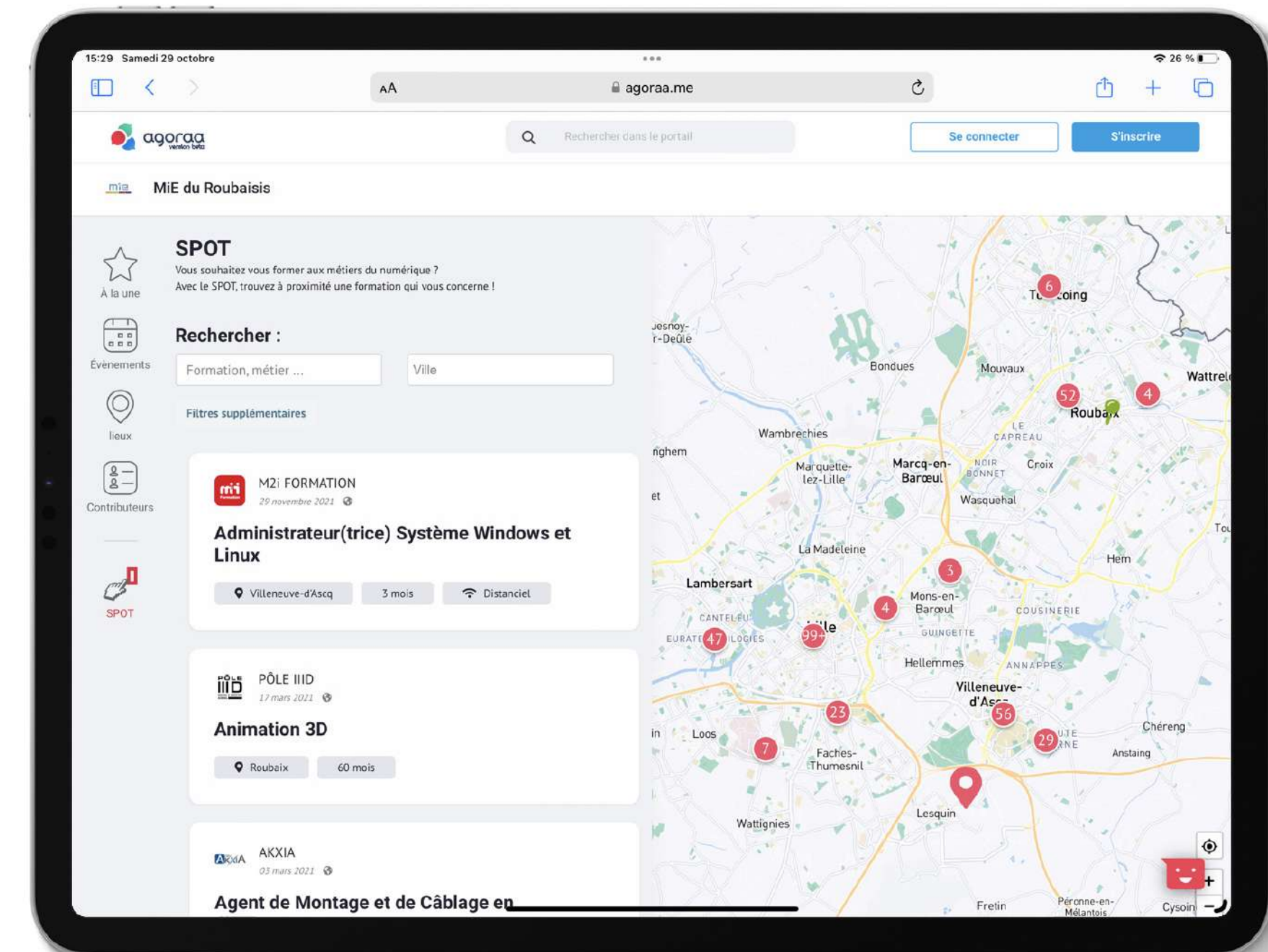
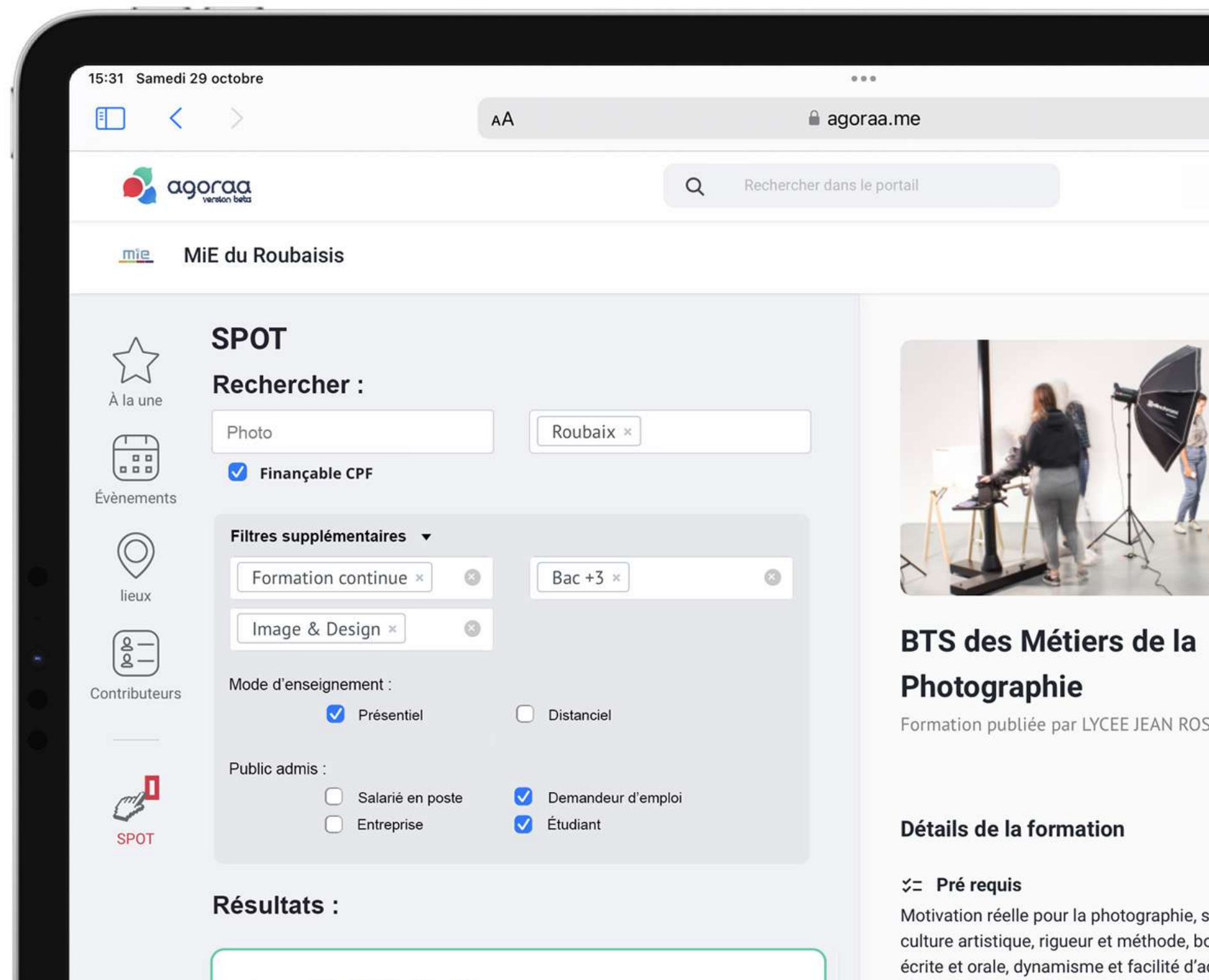
Fonction en option

## Outil de veille ou de recherche active.

Grâce aux filtres proposés, observez la cartographie des formations disponibles sur votre territoire. Consultez les informations pratiques, les outils de financement possibles et la documentation mise en ligne par les organismes de formation.

## Au service des professionnels de l'emploi.

Développée en collaboration avec des Maisons de l'Emploi, cette fonction aide à avoir une information exhaustive sur l'offre de formation disponible. Évolutive, elle proposera bientôt de mettre en relation les personnes formées avec les entreprises qui recrutent.



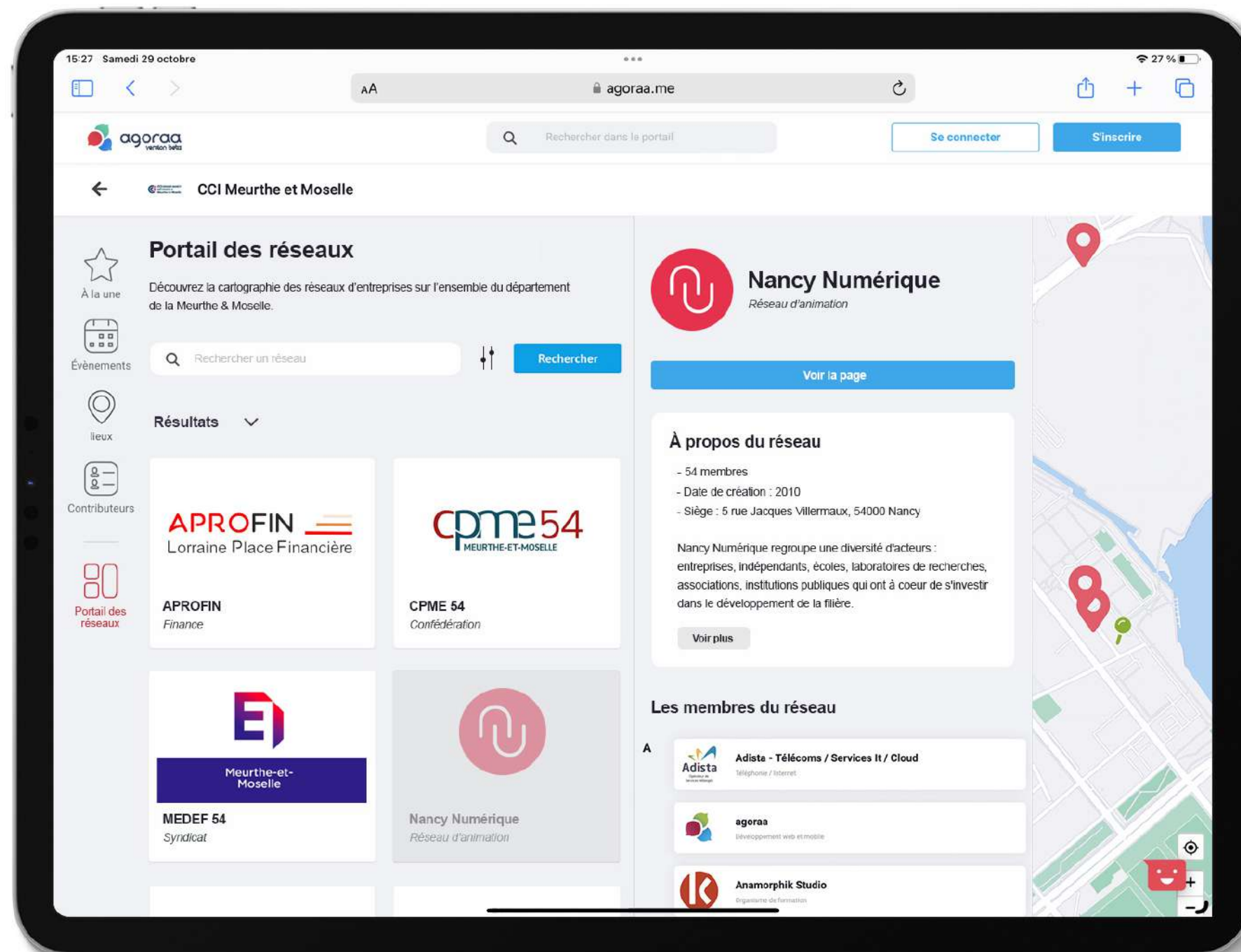
© « SPOT », cartographie de l'offre de formations aux métiers du numérique sur la métropole lilloise.

# Zones animées

Fonction en option

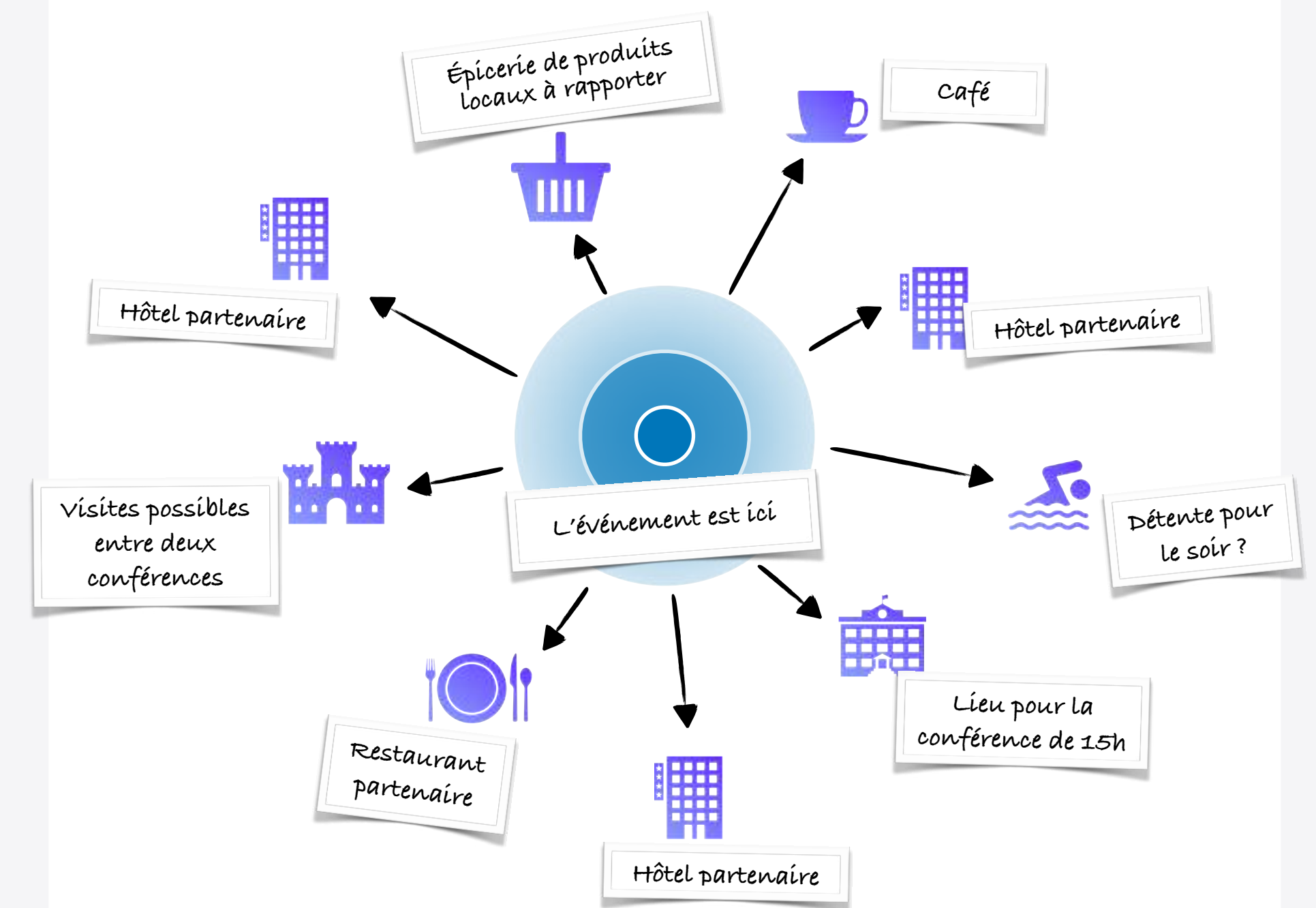
## Valorisez vos réseaux.

Un écosystème peut fédérer des espaces géographiquement distincts. La fonction « Zones animées » permet de cartographier ces espaces de manière indépendante, afin de mettre en avant les spécificités et les ressources de chacun d'eux.



## Définissez vos typologies de zones.

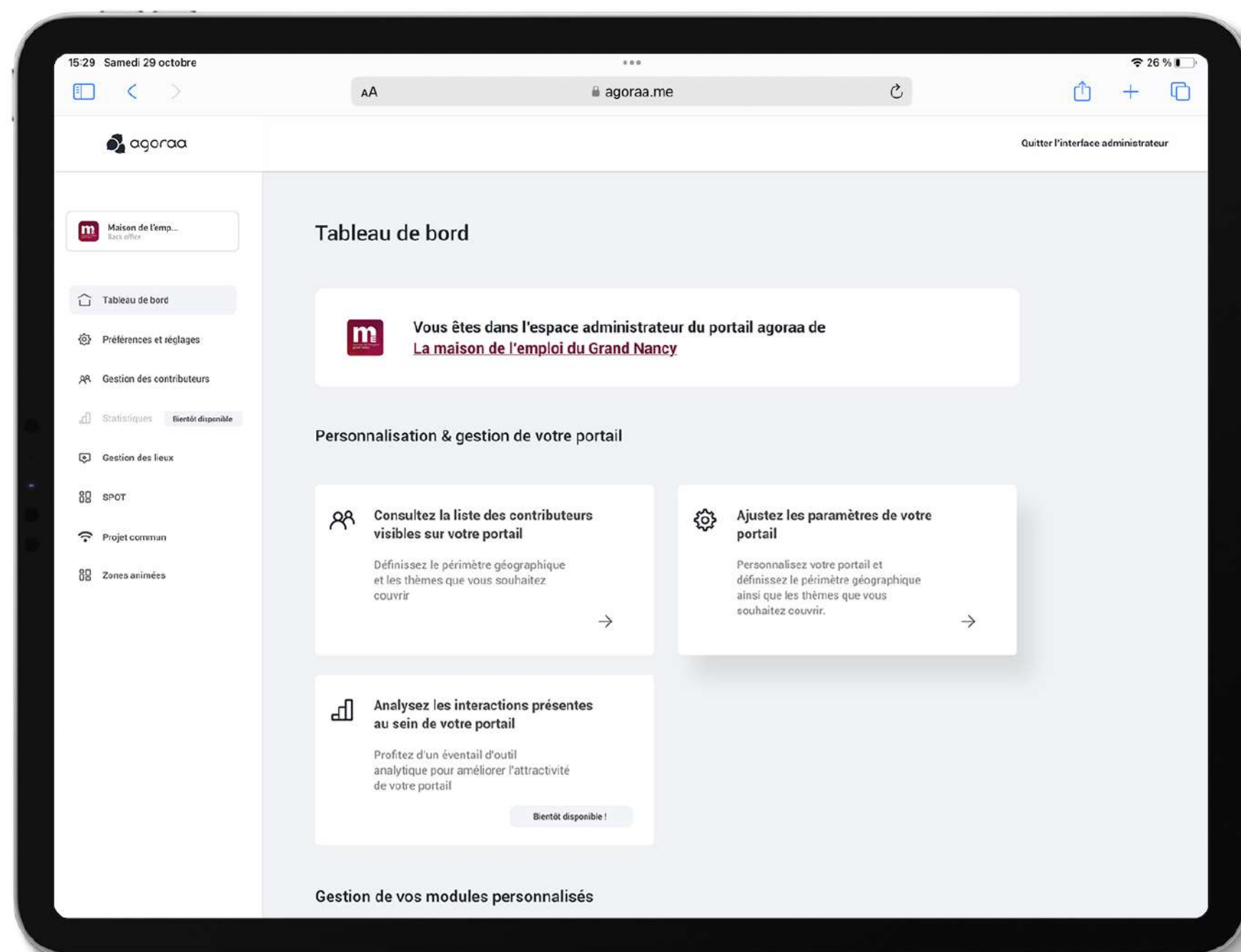
Réseaux d'entreprises (ZAC), événements pros, événements culturels multi-sites... La souplesse de l'interface permet de s'adapter à vos besoins - et à ceux de vos publics - au cas par cas.



# S'adapte à chaque écosystème

## Forte capacité de personnalisation.

L'interface d'administration permet de personnaliser son portail. Choix des thématiques et du périmètre géographique à agréger, contrôle des ressources à cartographier, intégration de contenu dédié...



## Thématiques : il y en aura pour tout le monde.

Commerces & Restaurants

Séminaires, Salons & Congrès

Emploi & Formation

Société & Solidarité

Tourisme

Sport

Développement durable

Santé & Bien-être

Culture & Loisirs

Spiritualité & Religion

Vie quotidienne

Numérique & Technologie

Entreprises & Industrie

Autre

Liste non exhaustive.

# Exploitation des datas

Propriété privée.



Sans publicité.  
Sans exploitation commerciale des données.  
RGPD compatible.

Utiliser, enrichir et redéployer vos données.

agoraa agit comme la place centrale de vos données numériques.

Intégrez à votre portail les flux à votre disposition (transports, objets connectés, infrastructures...). La plateforme va alors enrichir ces données, puis les réinjectera dans vos flux afin que vous puissiez en faire bénéficier l'ensemble de vos services.

Un cercle vertueux de la donnée.




Santé




Données météo



eCommerce local




Cartes d'études



Accessibilité



Parcours



Service public connecté



Finances



Energie



Transports en commun



Vélos en libre-service



Consultation en ligne



Objets connectés



Gestion des déchets



SIT



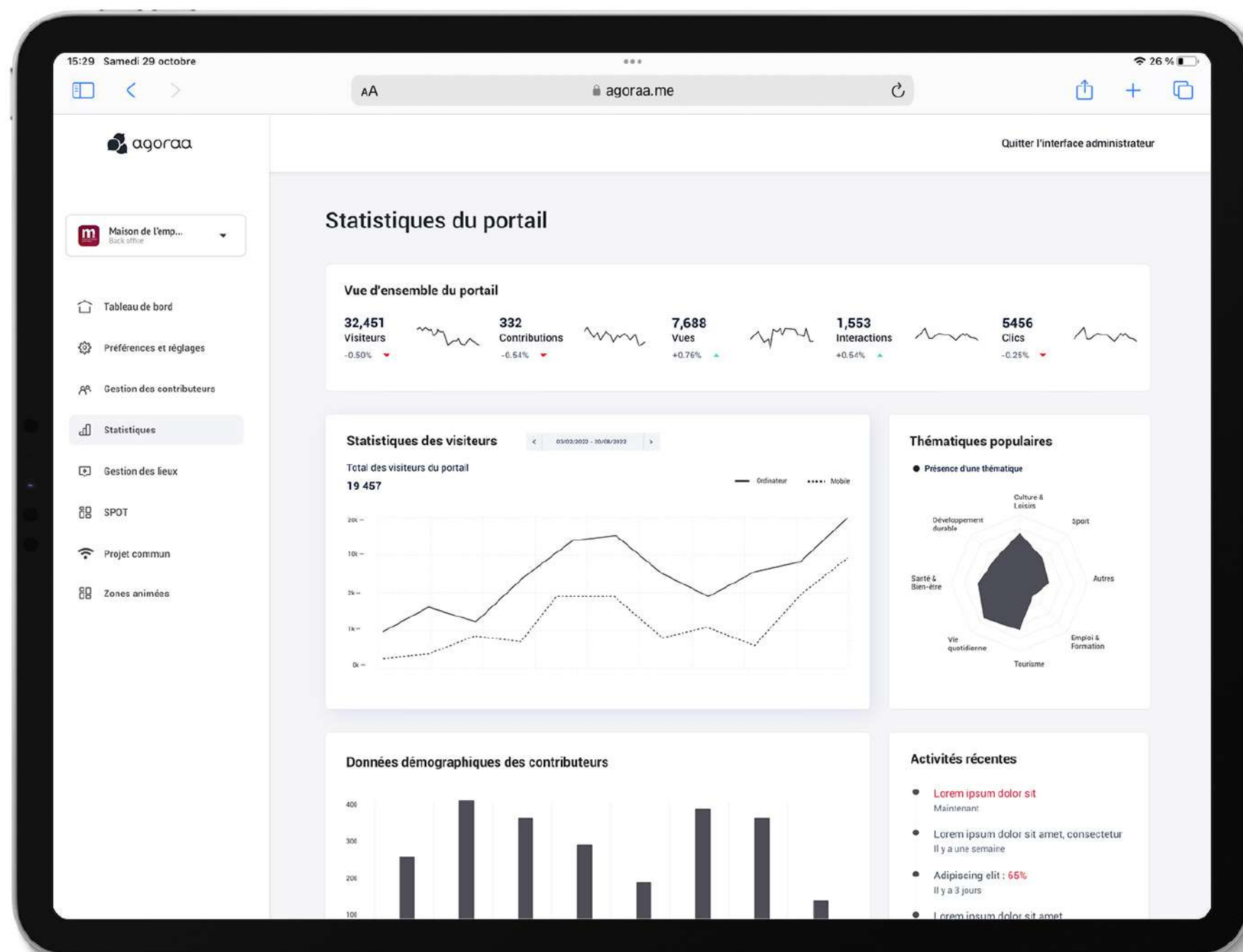
Immobilier

# Analyses

## Tableau de bord.

Grâce aux outils de métrique intégrés à votre « portail agoraa », vous pouvez consulter les publications les plus populaires, voir les interactions au sein de votre écosystème et analyser les typologies de publics qui se connectent à votre territoire.

Disponible au printemps 2023



## Connaissance du territoire.

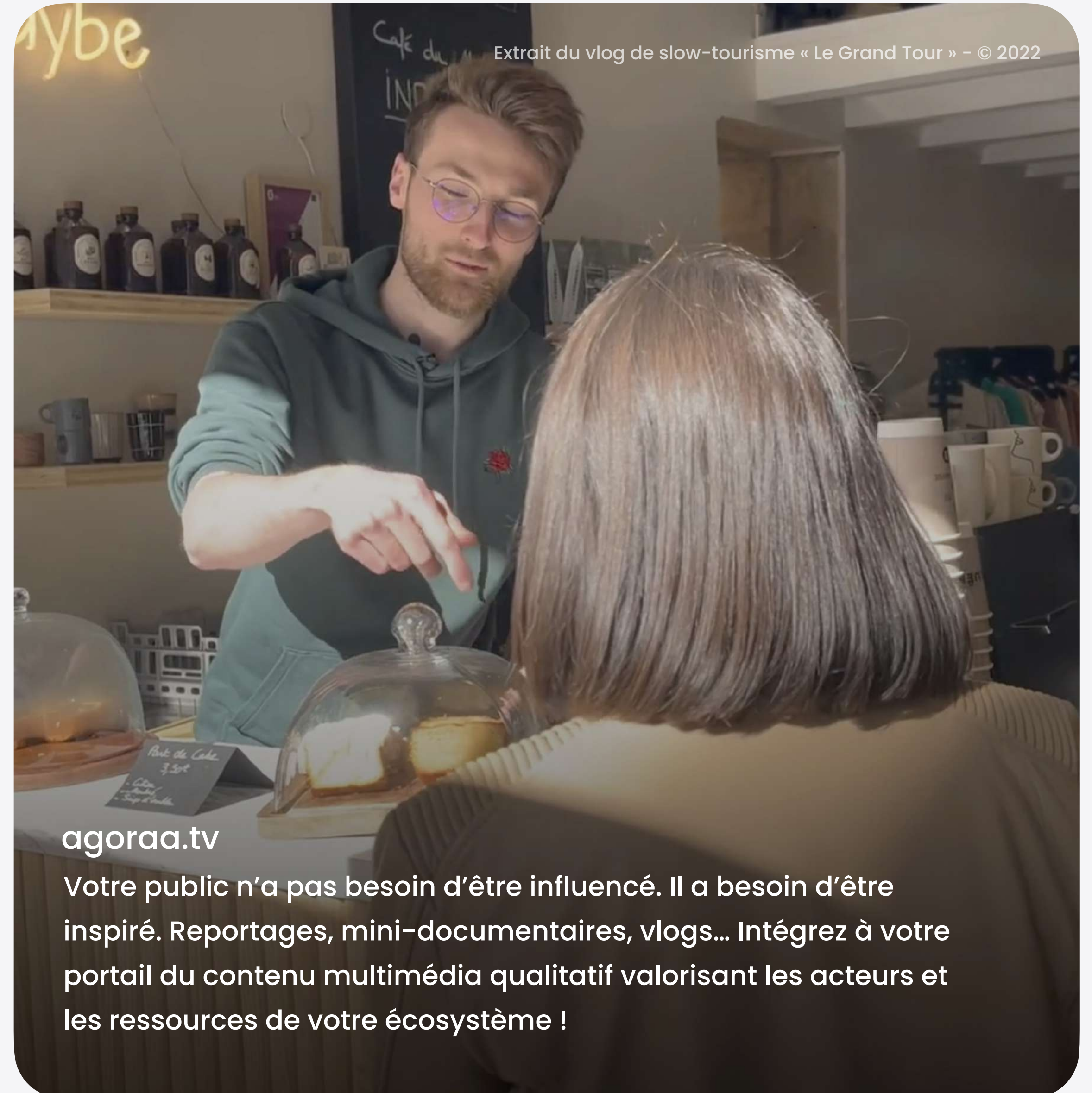
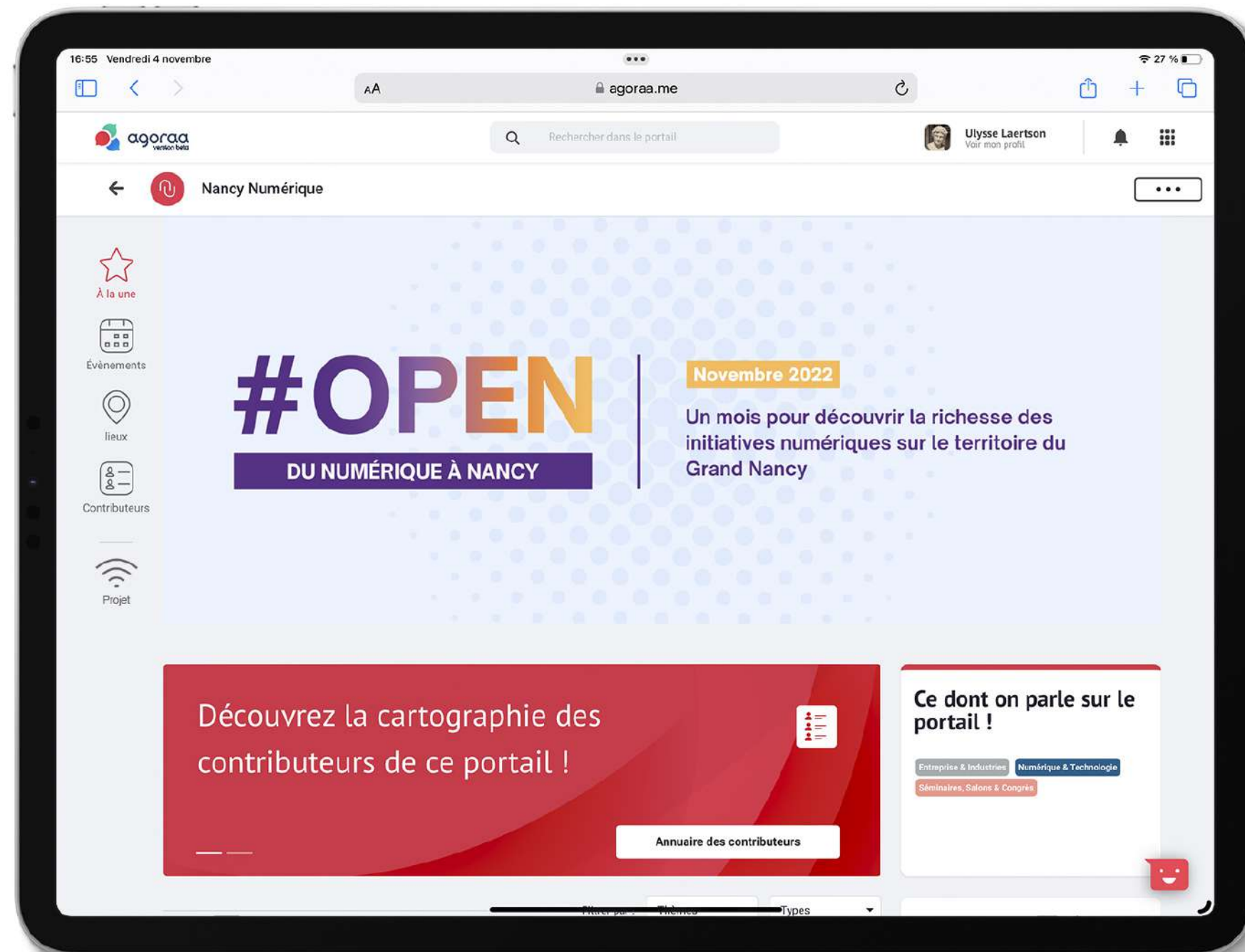


En un coup d'oeil, observez la répartition de vos ressources par activité.

# Animez vos écosystèmes

## La vitrine d'une communauté dynamique.

L'interaction crée l'interaction. Grâce à son architecture collaborative et sociale, votre portail agoraa vit au rythme de vos contributions, mais aussi de celles de votre écosystème. Fédérez autour d'une image de marque commune !



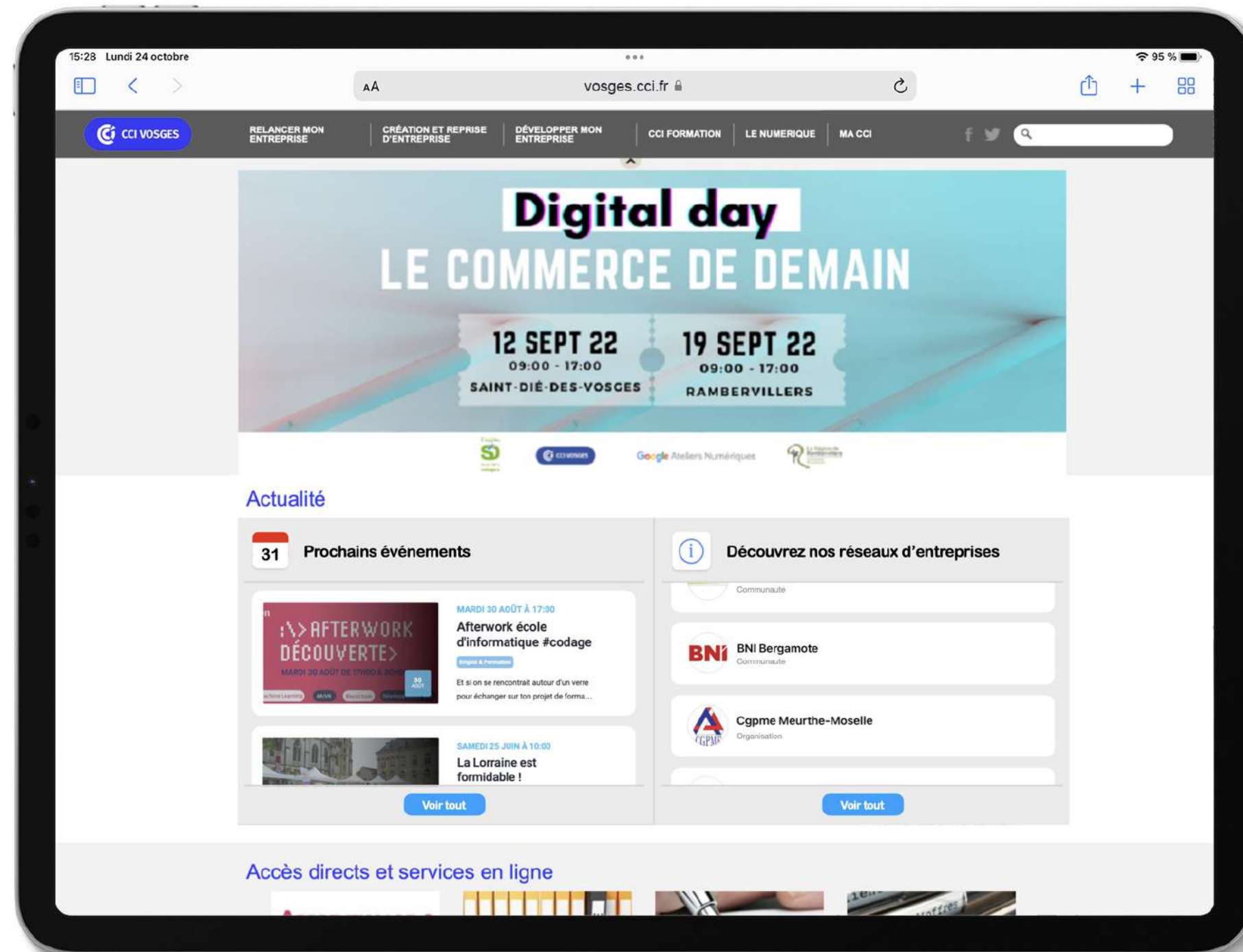
agoraa.tv

Votre public n'a pas besoin d'être influencé. Il a besoin d'être inspiré. Reportages, mini-documentaires, vlogs... Intégrez à votre portail du contenu multimédia qualitatif valorisant les acteurs et les ressources de votre écosystème !

# Outils d'intégration

## Affichez votre territoire sur votre site internet.

agoraa propose une série de widgets à intégrer facilement à votre propre site internet. Profitez de contenus dynamiques (agenda partagé, recherche de ressources...) et offrez à vos visiteurs la meilleure expérience utilisateur possible !



## Évitez la multi-saisie.




Entrez votre contenu sur agoraa. Retrouvez-le instantanément sur votre site internet.



# Recommandation de contenu

Croiser les compétences.



Une innovation issue d'une collaboration avec le laboratoire de recherche **Loria**.

<https://www.loria.fr/fr/>

Un compagnon vraiment intelligent.

Proposer de découvrir du contenu par l'intermédiaire d'une histoire, c'est le projet fou imaginé par les équipes d'agoraa et du LORIA.

Cette histoire, entièrement générée par l'intelligence artificielle, permettra à la fois d'expliquer pourquoi cette recommandation est faite à l'utilisateur, mais surtout comment les données récupérées par l'I.A. sont utilisées pour générer la recommandation.

L'objectif est simple : créer un lien de confiance et d'intérêt optimal entre agoraa et l'utilisateur.

Disponible courant 2023



Ah, je vous cherchais ! j'ai trouvé une formation qui pourrait vous intéresser !

# agoraa « mobile »

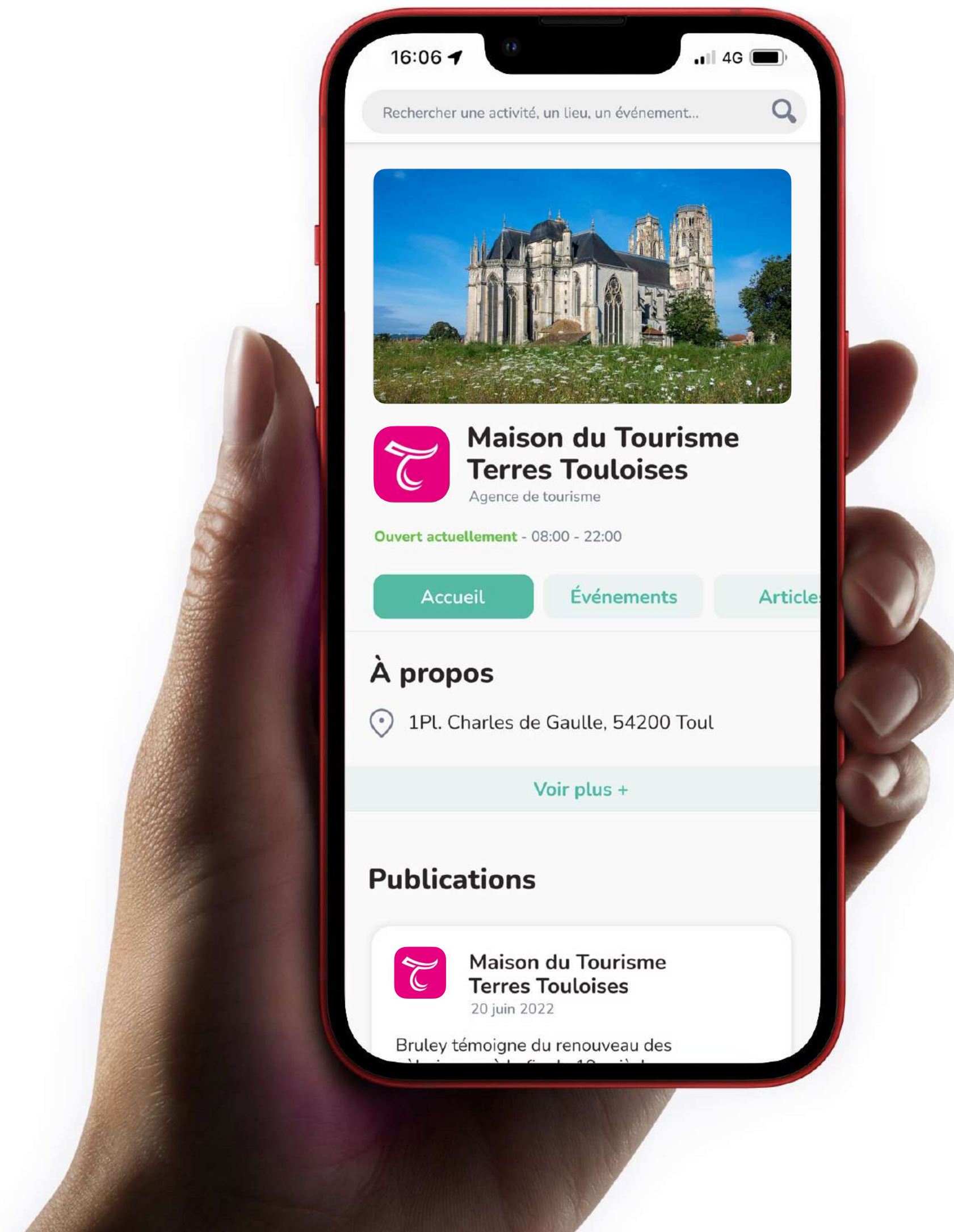
## Votre territoire personnel dans la poche.

Grâce à son application mobile dédiée, agoraa propose une expérience utilisateur innovante permettant à un utilisateur de combiner différents paramètres pour obtenir son territoire personnel.

Baptisé « Oikos », cette fonction hautement personnalisable s'adaptera aux centres d'intérêt, aux besoins, mais également à la mobilité de l'utilisateur.

La meilleure façon de connaître son territoire et les ressources qui le composent !

Disponible au printemps 2023



# Quelques questions sur agoraa

« **Nous avons déjà notre site internet, Facebook et d'autres réseaux sociaux. Cela va ajouter un étage au millefeuille, non ?** »

agoraa n'a pas été conçu pour remplacer vos outils de communication existants, mais au contraire pour leur offrir la visibilité qu'ils méritent. C'est une porte d'accès unique à l'information, qui propose d'aiguiller le public vers le bon canal afin qu'il trouve facilement ce qu'il cherche.

« **Comment nos utilisateurs vont-ils connaître agoraa ?** »

Grâce à un savant mélange de communication, de SEO, de création de contenus sur les réseaux sociaux, mais surtout grâce aux dynamiques que la plateforme créera auprès des écosystèmes utilisateurs et de leurs publics.

« **Pouvons-nous avoir un portail en marque blanche ?** »

Les portails agoraa ne sont pas prévus pour fonctionner en marque blanche. Il y a plusieurs raisons à cela, mais attardons-nous sur celle qui fait toute la différence : la mutualisation des données et la porosité entre tous les portails. Cette approche décloisonnée permet une plus grande exhaustivité dans l'information proposée ainsi qu'une meilleure recommandation de contenu pour l'utilisateur.

« **Nous avons déjà des services connectés à disposition, est-ce compatible ?** »

Bien-sûr ! Vous pouvez les intégrer à votre « portail agoraa » et bénéficier d'une place centrale de services innovants et interconnectés. Contactez-nous pour en parler !

**Vous avez des questions ou vous souhaitez une démo ?**

Contactez-nous et voyons ensemble comment agoraa vous permettra d'optimiser votre attractivité !

[contact@agoraa.fr](mailto:contact@agoraa.fr)



Découvrez le portail cartographique intelligent  
au service de l'attractivité des territoires & des écosystèmes